



Lageplan

© Hessische Verwaltung für Bodenmanagement und Geoinformation



Gemeinde Seeheim-Jungenheim

Bebauungsplan "Im Säbchen / Im Sandacker" 9. Änderung

- Entwurf -

Beschluss der Gemeindevertretung vom 10. Juni 2021

Maßstab:	1:500	Datum:	Juni 2021	Gezeichnet:	us
----------	-------	--------	-----------	-------------	----



Stadt- und Landschaftsplanung

Dipl.-Geograph Ulrich Stüdemann
(Freischaffender Stadtplaner AKH)

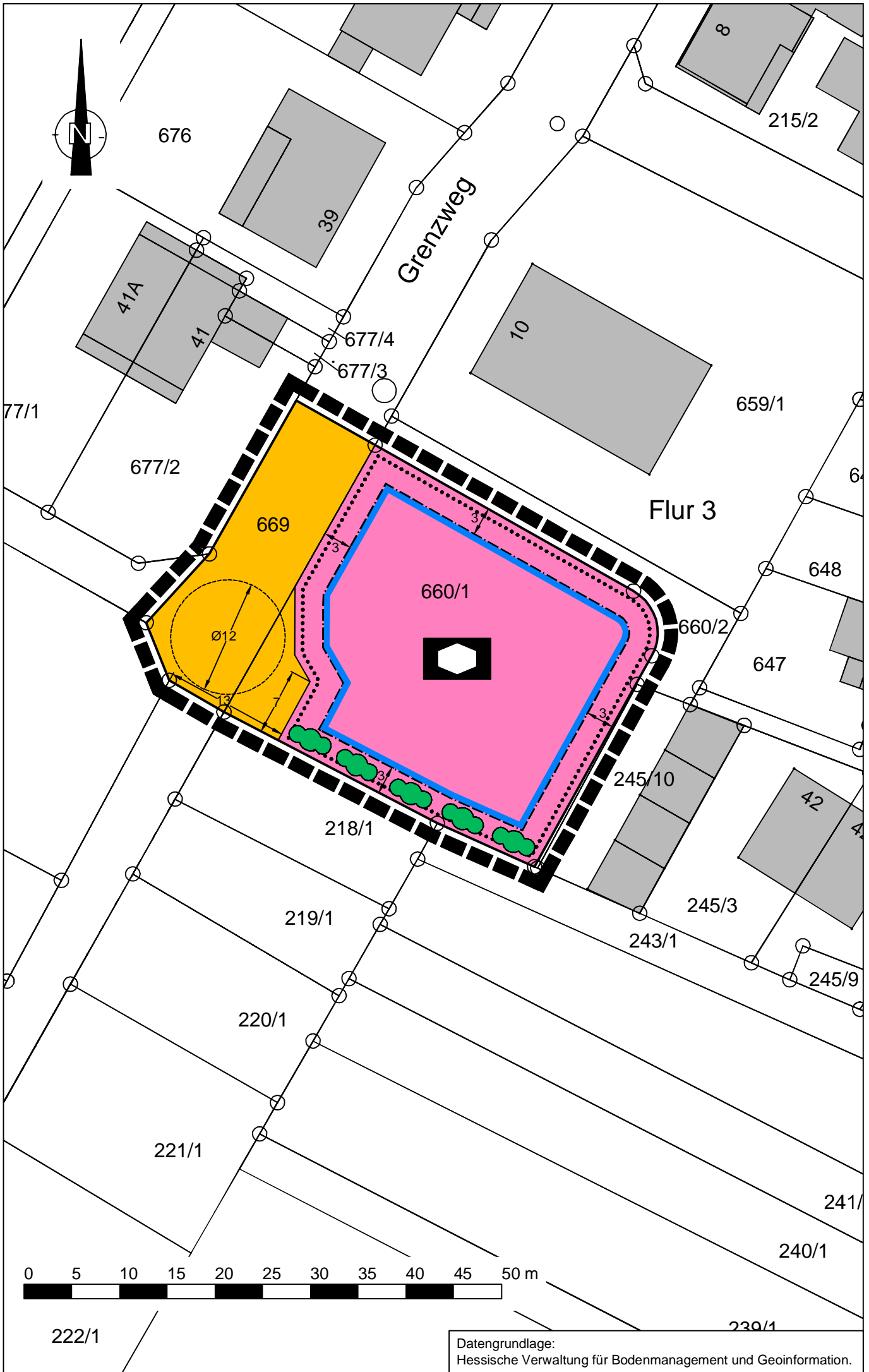
Im Erlengrund 27 35510 Butzbach

(0 60 33) 7 44 54 12

(0 175) 223 16 10

mail@ulrich-stuedemann.de

www.ulrich-stuedemann.de




Stadt- und Landschaftsplanung
 Dipl.-Geograph Ulrich Stüdemann
 Freischaffender Stadtplaner AKH
 Im Erlengrund 27, 35510 Butzbach

Datengrundlage:
 Hessische Verwaltung für Bodenmanagement und Geoinformation.

PLANZEICHEN (gemäß Planzeichenverordnung 1990 - PlanzV 90)

Flächen für Gemeinbedarf (§ 9 Abs. 1 Nr. 5 BauGB)



Sozialen Zwecken dienende Gebäude und Einrichtungen:
Kindertagesstätte

Bauweise, Baulinien, Baugrenzen (§ 9 Abs. 1 Nr. 2 BauGB, § 22 und 23 BauNVO)



Baugrenze

Verkehrsflächen (§ 9 Abs. 1 Nr. 11 BauGB)




Öffentliche Straßenverkehrsfläche

Maßnahmen zum Schutz, zur Pflege und zur Entwicklung von Boden,
Natur und Landschaft (§ 9 Abs. 1 Nr. 20 und 25 BauGB)



Anpflanzen von Sträuchern

Sonstige Planzeichen



Grenze des räumlichen Geltungsbereiches der
8. Änderung des Bebauungsplans (§ 9 Abs. 7 BauGB)

Hinweise



Gebäudebestand



Maßangabe in Meter